

УТВЕРЖДАЮ

Председатель комиссии

И.о. генерального директора
КГБНУК «Дальневосточная государственная научная библиотека»

Р.В.Наумова

"23" декабря 2013 г.



**АКТ ОБСЛЕДОВАНИЯ
К ПАСПОРТУ ДОСТУПНОСТИ
объекта социальной инфраструктуры**

1. Общие сведения об объекте

- 1.1. Наименование (вид) объекта: КГБНУК «Дальневосточная государственная научная библиотека»
- 1.2. Адрес объекта: 680000, г. Хабаровск, ул. Муравьева – Амурского 1/72
- 1.3. Сведения о размещении объекта:
 - отдельно стоящее здание 3 этажей, 4000,5 кв. м
 - наличие прилегающего земельного участка: 1707,0 кв. м
- 1.4. Год постройки здания – 1902г., последнего капитального ремонта – 2013г.
- 1.5. Дата предстоящих плановых ремонтных работ: *текущего - 2014 г., капитального _____*

Сведения об организации, расположенной на объекте

- 1.6. Название организации (учреждения), (полное юридическое наименование – согласно Уставу, краткое наименование): Краевое государственное бюджетное научное учреждение культуры «Дальневосточная государственная научная библиотека», ДВГНБ.
- 1.7. Юридический адрес организации (учреждения): 680000, г. Хабаровск, ул. Муравьева-Амурского, 1/72
- 1.8. Основание для пользования объектом: оперативное управление
- 1.9. Форма собственности: государственная
- 1.10. Территориальная принадлежность: региональная
- 1.11. Вышестоящая организация (*наименование*): министерство культуры Хабаровского края
- 1.12. Адрес вышестоящей организации, другие координаты: г. Хабаровск, ул. Фрунзе, д. 61

2. Характеристика деятельности организации на объекте (по обслуживанию населения)

- 2.1 Сфера деятельности (*здравоохранение, образование, социальная защита, физическая культура и спорт, культура, связь и информация, транспорт, жилой фонд, потребительский рынок и сфера услуг, другое*) - культура
- 2.2 Виды оказываемых услуг: осуществление библиотечного, библиографического и информационного обслуживания пользователей библиотеки, в том числе по обеспечению их безопасности и комфортного пребывания в библиотеке.
- 2.3 Форма оказания услуг: (на объекте, с длительным пребыванием, в т.ч. проживанием, на дому, дистанционно): на объекте
- 2.4 Категории обслуживаемого населения по возрасту: (дети, взрослые трудоспособного возраста, пожилые; все возрастные категории): - все возрастные категории
- 2.5 Категории обслуживаемых инвалидов: *инвалиды, передвигающиеся на коляске, инвалиды с нарушениями опорно-двигательного аппарата; нарушениями зрения, нарушениями слуха, нарушениями умственного развития*: все категории инвалидов.
- 2.6 Плановая мощность: посещаемость (количество обслуживаемых в день), вместимость, пропускная способность: 500 человек.

2.7 Участие в исполнении индивидуальной программы реабилитации (ИПР) инвалида, ребенка-инвалида (да, нет): нет.

3. Состояние доступности объекта

3.1 Путь следования к объекту пассажирским транспортом

(описать маршрут движения с использованием пассажирского транспорта)

Ближайшая автобусная остановка – «Театр юного зрителя» (ТЮЗ), «Краевая библиотека» (район Комсомольской площади), автобусы: №№ 14, 34, 4, 1, 29, 56, 55 троллейбусы № 1, маршрутное такси №№ 71, 72, 60, 82, 79.

наличие адаптированного пассажирского транспорта к объекту: да

3.2 Путь к объекту от ближайшей остановки пассажирского транспорта:

3.2.1 расстояние до объекта от остановки транспорта около 50 м

3.2.2 время движения (пешком): 2 минут

3.2.3 наличие выделенного от проезжей части пешеходного пути (*да, нет*): да.

3.2.4 Перекрестки: *нерегулируемые; регулируемые, со звуковой сигнализацией, таймером; нерегулируемые - регулируемый*

3.2.5 Информация на пути следования к объекту: *акустическая, тактильная, визуальная; визуальная*

3.2.6 Перепады высоты на пути: есть (ступеньки)

Их обустройство для инвалидов на коляске: да, пандусы

3.3 Организация доступности объекта для инвалидов – форма обслуживания*

№№ п/п	Категория инвалидов (вид нарушения)	Вариант организации доступности объекта (формы обслуживания)*
1.	Все категории инвалидов и МГН	Б, ДУ
	<i>в том числе инвалиды:</i>	
2.	передвигающиеся на креслах-колясках	Б
3.	с нарушениями опорно-двигательного аппарата	Б
4.	с нарушениями зрения	ДУ
5.	с нарушениями слуха	Б
6.	с нарушениями умственного развития	Б

* - указывается один из вариантов: «А», «Б», «ДУ», «ВНД»

3.4 Состояние доступности основных структурно-функциональных зон

№№ п \п	Основные структурно-функциональные зоны	Состояние доступности, в том числе для основных категорий инвалидов**
1.	Территория, прилегающая к зданию (участок)	ДП (К, О, Г, У), ДУ (С)
2.	Вход (входы) в здание	ДП (Г, У), ДЧ (К, О,), ДУ (С)
3.	Путь (пути) движения внутри здания (в т.ч. пути эвакуации)	ДП (О, У), ДЧ (К, Г), ДУ (С)
4.	Зона целевого назначения здания (целевого посещения объекта)	ДП (К, О, Г, У), ДЧ (С)
5.	Санитарно-гигиенические помещения	ДП (Г, У), ДЧ (К, О), ДУ (С)
6.	Система информации и связи (на всех зонах)	ДЧ (К, Г, О, У), ДУ (С)
7.	Пути движения к объекту (от остановки транспорта)	ДП - В

** Указывается: ДП-В - доступно полностью всем; ДП-И (К, О, С, Г, У) – доступно полностью избирательно (указать категории инвалидов); ДЧ-В - доступно частично всем; ДЧ-И (К, О, С, Г, У) – доступно частично избирательно (указать категории инвалидов); ДУ - доступно условно, ВНД – временно недоступно

3.5. Итоговое заключение о состоянии доступности объекта социальной инфраструктуры: Объект доступен полностью для инвалидов с нарушениями опорно-двигательного аппарата и инвалидов с умственными отклонениями, доступен частично для глухих и слабослышащих и для инвалидов колясочников, доступен условно для слепых и слабослышащих, ДП (О,У), ДЧ (К, Г), ДУ (С).

4. Управленческое решение

4.1. Рекомендации по адаптации основных структурных элементов объекта

№№ п \п	Основные структурно-функциональные зоны объекта	Рекомендации по адаптации объекта (вид работы)*
1	Территория, прилегающая к зданию (участок)	Текущий ремонт
2	Вход (входы) в здание	Капитальный ремонт
3	Путь (пути) движения внутри здания (в т.ч. пути эвакуации)	Индивидуальное решение ТСР
4	Зона целевого назначения здания (целевого посещения объекта)	Индивидуальное решение с ТСР
5	Санитарно-гигиенические помещения	Технические решения невозможны из-за архитектурно – планировочных особенностей здания – памятника истории и культуры
6	Система информации на объекте (на всех зонах)	Индивидуальное решение с ТСР
7	Пути движения к объекту (от остановки транспорта)	Текущий ремонт
8	Все зоны и участки	Текущий и капитальный ремонт, индивидуальное решение с ТСР

*- указывается один из вариантов: «А» (объект, на котором выполнены требования действующих нормативных документов в области проектирования и строительства по всем функциональным зонам и всем критериям доступности), «Б» (объект, на котором выполнены требования действующих нормативов по основным функциональным зонам, которые обеспечивают достижение мест целевого посещения здания (объекта). При этом, приемлемым вариантом является организация, специально выделенного пути и мест обслуживания, специальных участков для обслуживания маломобильных групп населения), «ДУ» (После исполнения организационного решения об альтернативной форме обслуживания (при обеспечении доступа с помощью постороннего лица, в том числе сотрудника учреждения, так и иным путем: дистанционно, на дому, в другом учреждении, на другом объекте данного учреждения и др.) объект признается **условно доступным**

4.2. Период проведения работ: 2013 - 2014 г.г.

в рамках исполнения Плана адаптации объекта социальной инфраструктуры к потребностям инвалидов и других маломобильных групп населения.

4.3 Ожидаемый результат (по состоянию доступности) после выполнения работ по адаптации: Объект доступен полностью для инвалидов с нарушениями опорно-двигательного аппарата и инвалидов с умственными отклонениями, для глухих и слабослышащих и для инвалидов колясочников, доступен условно для слепых и слабослышащих, ДП (О,У,К, Г), ДУ (С).

Оценка результата исполнения программы, плана (по состоянию доступности): ДП (О,У,К, Г), ДУ (С).

4.4. Для принятия решения требуется, не требуется (нужное подчеркнуть): *требуется*

Согласование: -

Имеется заключение уполномоченной организации о состоянии доступности объекта (наименование документа и выдавшей его организации, дата), прилагается: -

4.5. Информация размещена (обновлена) на Карте доступности Хабаровского края (дата): _____ 2014 г. на сайте www.zhit-vmeste.ru

5. Особые отметки

ПРИЛОЖЕНИЯ:

Результаты обследования:


- | | |
|--|---------|
| 1. Территории, прилегающие к объекту | на 2 л. |
| 2. Входа (входов) в здание | на 2 л. |
| 3. Путей движения в здании | на 2 л. |
| 4. Зоны целевого назначения объекта | на 2 л. |
| 5. Санитарно-гигиенических помещений | на 2 л. |
| 6. Системы информации (и связи) на объекте | на 2 л. |
| 7. Результаты фотофиксации на объекте | на 1 л. |

Члены комиссии:

Ведущий инженер

 Р. О. Ким

Начальник участка

 А. В. Шернин

Юрисконсульт

 А. В. Филаткин

В том числе: представители общественных организаций инвалидов:


Заместитель председателя Хабаровской краевой Общероссийской общественной организации «Всероссийское общество инвалидов»

 А. С. Верещагин

Председатель ХКО общероссийской общественной организации инвалидов «Всероссийское общество слепых»

 Е. А. Зенкина

Хабаровское отделение Общероссийской общественной организации инвалидов «Всероссийское общество глухих»

 Л. С. Грец

к Акту обследования к паспорту доступности от «06» сентября 2013 г.

I Результаты обследования:**1. Территории, прилегающей к зданию (участка)****КГБНУК «Дальневосточная государственная научная библиотека»****г. Хабаровск, ул. Муравьева-Амурского, 1/72**

№ п/п	Наименование функционально - планировочного элемента	Наличие элемента			Выявленные нарушения и замечания		Работы по адаптации объектов	
		есть/нет	№ на плане	№ фото	Содержание	Значимо для инвалида (категория)	Содержание	Виды работ
1.1	Вход (входы) на территорию	есть			Схема движения к объекту отсутствует	Г,К,О, С,У		
1.2	Путь (пути) движения на территории	есть			Тротуарное покрытие со стороны улицы Тургенева находится в неудовлетворительном состоянии	К,О,С,Г, У		Текущий ремонт
1.3	Лестница (наружная)	есть			Краевые ступени лестничных маршей не выделены цветом или фактурой, перед открытой лестницей отсутствуют предупредительные тактильные полосы за 0,8 – 0,9 м шириной 0,3 – 0,5 м	К,О,С, Г,У		Капитальный ремонт

					Отсутствие пандуса для МГН			
1.4	Пандус (наружный) со стороны ул. Муравьева-Амурского	есть			Отсутствие поручня с тактильным покрытием Отсутствие тактильной полосы перед первой и последней ступенью	К		Текущий ремонт
1.5	Автостоянка и парковка	нет						
	ОБЩИЕ требования к зоне	нет			Отсутствие информационных знаков, указателей	К,О,С,Г,У	Привести в соответствие	

II Заключение по зоне:

Наименование структурно-функциональной зоны	Состояние доступности* (к пункту 3.4 Акта обследования ОСИ)	Приложение		Рекомендации по адаптации (вид работы)** к пункту 4.1 Акта обследования ОСИ
		№ на плане	№ фото	
Территория, прилегающая к зданию (участку) КГБНУК «Дальневосточная государственная научная библиотека»	ДП (К,О,Г,У), ДУ (С)			Текущий ремонт Капитальный ремонт

* указывается: **ДП-В** - доступно полностью всем; **ДП-И** (К, О, С, Г, У) – доступно полностью избирательно (указать категории инвалидов); **ДЧ-В** - доступно частично всем; **ДЧ-И** (К, О, С, Г, У) – доступно частично избирательно (указать категории инвалидов); **ДУ** - доступно условно, **ВНД** - недоступно

**указывается один из вариантов: не нуждается; ремонт (текущий, капитальный); индивидуальное решение с ТСР; технические решения невозможны – организация альтернативной формы обслуживания

Комментарий к заключению: Территория , прилегающая к зданию (участку) краевого государственного бюджетного научного учреждения культуры «Дальневосточная государственная научная библиотека» ДП (К,О,Г,У), ДУ (С)

к Акту обследования к паспорту доступности от «Об» сентября 2013 г.

I Результаты обследования:**2. Входа (входов) в здание****КГБНУК «Дальневосточная государственная научная библиотека»****г. Хабаровск, ул. Муравьева-Амурского, 1/72**

№ п/п	Наименование функционально - планировочного элемента	Наличие элемента			Выявленные нарушения и замечания		Работы по адаптации объектов	
		есть/нет	№ на плане	№ фото	Содержание	Значимо для инвалида (категория)	Содержание	Виды работ
2.1	Лестница (наружная)	есть			Краевые ступени лестничных маршей не выделены цветом или фактурой, перед открытой лестницей отсутствуют предупредительные тактильные полосы за 0,8 – 0,9 м шириной 0,3 – 0,5 м	С		Капитальный ремонт
2.2	Пандус (наружный)	есть		Фото № 1,2,4	Отсутствие тактильной полосы перед пандусом Отсутствие поручней с тактильным покрытием	С		Текущий ремонт
2.3	Входная площадка (перед дверью)	есть			Отсутствие кнопки вызова для персонала	К,О,У		Текущий ремонт

2.4	Дверь (входная)	есть		Фото № 1, №2, №6	Отсутствие специальных дверных ручек (П-образной формы)	К,О,С К,О,С		Текущий ремонт
2.5	Тамбур	есть			Глубина тамбура 1,62 м Ширина тамбура 1,45 м	К,О,С		
	ОБЩИЕ требования к зоне				Доступные входы не оборудованы знаками доступности Отсутствует устройство для вызова персонала	Г,К,О,У К,О,С,Г,У		Капитальный ремонт

II Заключение по зоне:

Наименование структурно-функциональной зоны	Состояние доступности* (к пункту 3.4 Акта обследования ОСИ)	Приложение		Рекомендации по адаптации (вид работы)** к пункту 4.1 Акта обследования ОСИ
		№ на плане	№ фото	
Вход в здание КГБНУК «Дальневосточная государственная	ДП (Г,У), ДЧ (К, О,), ДУ (С)		№№ 1, 2, 4, 6	Капитальный ремонт

научная библиотека»				Текущий ремонт
----------------------------	--	--	--	----------------

* указывается: **ДП-В** - доступно полностью всем; **ДП-И** (К, О, С, Г, У) – доступно полностью избирательно (указать категории инвалидов); **ДЧ-В** - доступно частично всем; **ДЧ-И** (К, О, С, Г, У) – доступно частично избирательно (указать категории инвалидов); **ДУ** - доступно условно, **ВНД** - недоступно

**указывается один из вариантов: не нуждается; ремонт (текущий, капитальный); индивидуальное решение с ТСП; технические решения невозможны – организация альтернативной формы обслуживания

Комментарий к заключению: Вход в здание объекта социальной инфраструктуры ДП (Г,У), ДЧ (К, О,), ДУ (С)

к Акту обследования к паспорту доступности от «Об» сентября 2013 г.

I Результаты обследования:**3. Пути (путей) движения внутри здания (в т. ч. путей эвакуации)****КГБНУК «Дальневосточная государственная научная библиотека»****г. Хабаровск, ул. Муравьева-Амурского, 1/72**

№ п/п	Наименование функционально-планировочного элемента	Наличие элемента			Выявленные нарушения и замечания		Работы по адаптации объектов	
		есть/нет	№ на плане	№ фото	Содержание	Значимо для инвалида (категория)	Содержание	Виды работ
3.1	Коридор (вестибюль, зона ожидания, галерея, балкон)	есть			Высота рабочих поверхностей, например гардероба 1,05 м	К,О,С, Г,У		
3.2	Лестница (внутри здания)	есть			Отсутствие направляющих и тактильных полос на доступном маршруте перед лестничным поворотом путей движения	К,С		Индивидуальное решение с ТСР
3.3	Пандус (внутри здания)	нет						
3.4	Лифт пассажирский (или подъемник)	нет						
3.5	Дверь	есть						
3.6	Пути эвакуации (в т.ч. зоны безопасности)	есть			Высота порогов или перепад высот не должен превышать 0,014 м	К		Индивидуальное решение с ТСР

					Отсутствует информация о схеме движения инвалидов по зданию с указанием доступных мест общего пользования и обслуживания МГН	К,О,С, Г,У		
	ОБЩИЕ требования к зоне				Доступный маршрут не обозначен знаками	К,О,С, Г,У	Привести в соответствие	Индивидуальное решение с ТСП.

II Заключение по зоне:

Наименование структурно-функциональной зоны	Состояние доступности* (к пункту 3.4 Акта обследования ОСИ)	Приложение		Рекомендации по адаптации (вид работы)** к пункту 4.1 Акта обследования ОСИ
		№ на плане	№ фото	
Пути движения внутри здания (в т.ч. путей эвакуации) КГБНУК «Дальневосточная государственная научная библиотека»	ДП (О, У), ДЧ (К, Г), ДУ (С)			Индивидуальное решение с ТСП.

* указывается: **ДП-В** - доступно полностью всем; **ДП-И** (К, О, С, Г, У) – доступно полностью избирательно (указать категории инвалидов); **ДЧ-В** - доступно частично всем; **ДЧ-И** (К, О, С, Г, У) – доступно частично избирательно (указать категории инвалидов); **ДУ** - доступно условно, **ВНД** - недоступно

**указывается один из вариантов: не нуждается; ремонт (текущий, капитальный); индивидуальное решение с ТСП; технические решения невозможны – организация альтернативной формы обслуживания

Комментарий к заключению: Пути движения внутри здания (в т.ч. путей эвакуации) объекта социальной инфраструктуры ДП (О, У), ДЧ (К, Г), ДУ (С).

к Акту обследования к паспорту доступности от «Об» сентября 2013 г.

I Результаты обследования:**4. Зоны целевого назначения здания (целевого посещения объекта)****Вариант I – зона обслуживания инвалидов****КГБНУК «Дальневосточная государственная научная библиотека»****г. Хабаровск, ул. Муравьева-Амурского, 1/72**

№ п/п	Наименование функционально-планировочного элемента	Наличие элемента			Выявленные нарушения и замечания		Работы по адаптации объектов	
		есть/нет	№ на плане	№ фото	Содержание	Значимо для инвалида (категория)	Содержание	Виды работ
4.1	Кабинетная форма обслуживания	нет						
4.2	Зальная форма обслуживания							
4.3	Прилавочная форма обслуживания	нет						
4.4	Форма обслуживания с перемещением по маршруту	есть		№ № 3,5,6	Информационные обозначения отсутствуют	К,О,С, Г,У		
4.5	Кабина индивидуального обслуживания	нет						
	ОБЩИЕ требования к зоне	есть			Информационные обозначения отсутствуют.	К,О,С,Г,У		Организация альтернативной формы обслуживания

II Заключение по зоне:

Наименование структурно- функциональной зоны	Состояние доступности* (к пункту 3.4 Акта обследования ОСИ)	Приложение		Рекомендации по адаптации (вид работы)** к пункту 4.1 Акта обследования ОСИ
		№ на плане	№ фото	
Зона обслуживания инвалидов	ДП (К, О, Г, У), ДЧ (С)		№№3,5,6	Организация альтернативной формы обслуживания

* указывается: **ДП-В** - доступно полностью всем; **ДП-И** (К, О, С, Г, У) – доступно полностью избирательно (указать категории инвалидов); **ДЧ-В** - доступно частично всем; **ДЧ-И** (К, О, С, Г, У) – доступно частично избирательно (указать категории инвалидов); **ДУ** - доступно условно, **ВНД** - недоступно

**указывается один из вариантов: не нуждается; ремонт (текущий, капитальный); индивидуальное решение с ТСР; технические решения невозможны – организация альтернативной формы обслуживания

Комментарий к заключению: Зона обслуживания инвалидов ДП (К, О, Г, У), ДЧ (С)

к Акту обследования к паспорту доступности от «Об» сентября 2013 г.

I Результаты обследования:**5. Санитарно-гигиенических помещений**

№ п/п	Наименование функционально-планировочного элемента	Наличие элемента			Выявленные нарушения и замечания		Работы по адаптации объектов	
		есть/нет	№ на плане	№ фото	Содержание	Значимо для инвалида (категория)	Содержание	Виды работ
5.1	Туалетная комната	есть			<p>Ширина дверного проема менее 0,9 м</p> <p>Наличие на двери информации (пиктограммы) о доступности туалета</p> <p>Отсутствие внутри кабины горизонтального поручня на высоте не более 75 см над уровнем пола</p> <p>Отсутствие раковины для мытья рук, доступной для свободного пользования МГН, включая инвалидов колясочников, отсутствие зеркала, удобного для</p>	<p>К,О</p> <p>К,О,</p>	Привести в соответствие	Технические решения невозможны, т.к. здание является объектом культурного наследия.

				инвалидов- колясочников	К,О		
				Отсутствие у дверей санитарно-бытовых помещений специальных знаков (в том числе рельефных) на высоте 1,35 м	С		
5.2	Душевая/ ванная комната	нет					
5.3	Бытовая комната (гардеробная)	нет					
	ОБЩИЕ требования к зоне	нет					

II Заключение по зоне:

Наименование структурно- функциональной зоны	Состояние доступности* (к пункту 3.4 Акта обследования ОСИ)	Приложение		Рекомендации по адаптации (вид работы)** к пункту 4.1 Акта обследования ОСИ
		№ на плане	№ фото	
Санитарно- гигиенические помещения	ДП (Г, У), ДЧ (К, О), ДУ (С)			Технические решения невозможны

* указывается: **ДП-В** - доступно полностью всем; **ДП-И** (К, О, С, Г, У) – доступно полностью избирательно (указать категории инвалидов); **ДЧ-В** - доступно частично всем; **ДЧ-И** (К, О, С, Г, У) – доступно частично избирательно (указать категории инвалидов); **ДУ** - доступно условно, **ВНД** - недоступно

**указывается один из вариантов: не нуждается; ремонт (текущий, капитальный); индивидуальное решение с ТСР; технические решения невозможны – организация альтернативной формы обслуживания

Комментарий к заключению: ДП (Г, У), ДЧ (К, О), ДУ (С)

к Акту обследования к паспорту доступности от «06» сентября 2013 г.

I Результаты обследования:**6. Системы информации на объекте (на всех зонах)****КГБНУК «Дальневосточная государственная научная библиотека»****г. Хабаровск, ул. Муравьева-Амурского, 1/72**

№ п/п	Наименование функционального-планировочного элемента	Наличие элемента			Выявленные нарушения и замечания		Работы по адаптации объектов	
		есть/нет	№ на плане	№ фото	Содержание	Значимо для инвалида (категория)	Содержание	Виды работ
6.1	Визуальные средства	нет			Отсутствие пиктограммы, подтверждающей доступность мест обслуживания инвалидов со слуховым аппаратом			
6.2	Акустические средства	нет			Отсутствие индукционной петли для мест обслуживания инвалидов по слуху	Г		Индивидуальное решение с ТСР
6.3	Тактильные средства	нет			Информационные обозначения отсутствуют.	С,К		

	ОБЩИЕ требования к зоне			Системы средств информации и сигнализации об опасности должны быть комплексными для всех категорий инвалидов			Индивидуальное решение с ТСП
				Отсутствие знаков и символов, идентичных знакам нормативных документов по стандартизации	К,О,С,Г, у		

II Заключение по зоне:

Наименование структурно-функциональной зоны	Состояние доступности* (к пункту 3.4 Акта обследования ОСИ)	Приложение		Рекомендации по адаптации (вид работы)** к пункту 4.1 Акта обследования ОСИ
		№ на плане	№ фото	
Система информации на объекте	ДЧ (К, Г, О, У), ДУ (С)			Индивидуальное решение с ТСП

* указывается: **ДП-В** - доступно полностью всем; **ДП-И** (К, О, С, Г, У) – доступно полностью избирательно (указать категории инвалидов); **ДЧ-В** - доступно частично всем; **ДЧ-И** (К, О, С, Г, У) – доступно частично избирательно (указать категории инвалидов); **ДУ** - доступно условно, **ВНД** - недоступно

**указывается один из вариантов: не нуждается; ремонт (текущий, капитальный); индивидуальное решение с ТСП; технические решения невозможны – организация альтернативной формы обслуживания

Комментарий к заключению: Система информации на объекте ДЧ (К, Г, О, У), ДУ (С)



УТВЕРЖДАЮ
Генеральный директор
КГБНУК «Дальневосточная государственная научная библиотека»

Т.Ю. Якуба
Т.Ю. Якуба
"10" *июля* 2014 г.

АНКЕТА
информация об объекте социальной инфраструктуры
К ПАСПОРТУ ДОСТУПНОСТИ ОСИ
№ _____

1. Общие сведения об объекте

- 1.1. Наименование (вид) объекта: КГБНУК «Дальневосточная государственная научная библиотека»
1.2. Адрес объекта: 680000, г. Хабаровск, ул. Муравьева – Амурского 1/72
1.3. Сведения о размещении объекта:
- отдельно стоящее здание 3 этажей, 4000,5 кв. м
- наличие прилегающего земельного участка: 1707,0 кв. м
1.4. Год постройки здания – 1902г., последнего капитального ремонта – 2013г.
1.5. Дата предстоящих плановых ремонтных работ: *текущего - 2014 г., капитального _____*

Сведения об организации, расположенной на объекте

- 1.6. Название организации (учреждения), (полное юридическое наименование – согласно Уставу, краткое наименование): Краевое государственное бюджетное научное учреждение культуры «Дальневосточная государственная научная библиотека», ДВГНБ.
1.7. Юридический адрес организации (учреждения): 680000, г. Хабаровск, ул. Муравьева-Амурского, 1/72
1.8. Основание для пользования объектом: оперативное управление
1.9. Форма собственности: государственная
1.10. Территориальная принадлежность: региональная
1.11. Вышестоящая организация (*наименование*): министерство культуры Хабаровского края
1.12. Адрес вышестоящей организации, другие координаты: г. Хабаровск, ул. Фрунзе, д. 61

2. Характеристика деятельности организации на объекте (по обслуживанию населения)

- 2.1 Сфера деятельности (*здравоохранение, образование, социальная защита, физическая культура и спорт, культура, связь и информация, транспорт, жилищный фонд, потребительский рынок и сфера услуг, другое*) - культура
2.2 Виды оказываемых услуг: осуществление библиотечного, библиографического и информационного обслуживания пользователей библиотеки, в том числе по обеспечению их безопасности и комфортного пребывания в библиотеке.
2.3 Форма оказания услуг: (на объекте, с длительным пребыванием, в т.ч. проживанием, на дому, дистанционно): на объекте
2.4 Категории обслуживаемого населения по возрасту: (дети, взрослые трудоспособного возраста, пожилые; все возрастные категории): - все возрастные категории
2.5 Категории обслуживаемых инвалидов: инвалиды, передвигающиеся на коляске, инвалиды с нарушениями опорно-двигательного аппарата; нарушениями зрения, нарушениями слуха, нарушениями умственного развития: все категории инвалидов.
2.6 Плановая мощность: посещаемость (количество обслуживаемых в день), вместимость, пропускная способность: 500 человек.

2.7 Участие в исполнении индивидуальной программы реабилитации (ИПР) инвалида, ребенка-инвалида (да, нет): нет.

3. Состояние доступности объекта

3.1 Путь следования к объекту пассажирским транспортом

(описать маршрут движения с использованием пассажирского транспорта)

Ближайшая автобусная остановка – «Театр юного зрителя» (ТЮЗ), «Краевая библиотека» (район Комсомольской площади), автобусы: №№ 14, 34, 4, 1, 29, 56, 55 троллейбусы № 1, маршрутное такси №№ 71, 72, 60, 82, 79.

наличие адаптированного пассажирского транспорта к объекту: да

3.2 Путь к объекту от ближайшей остановки пассажирского транспорта:

3.2.1 расстояние до объекта от остановки транспорта около 50 м

3.2.2 время движения (пешком): 2 минут

3.2.3 наличие выделенного от проезжей части пешеходного пути (*да, нет*): да.

3.2.4 Перекрестки: *нерегулируемые; регулируемые, со звуковой сигнализацией, таймером; нерегулируемые - регулируемый*

3.2.5 Информация на пути следования к объекту: *акустическая, тактильная, визуальная; визуальная*

3.2.6 Перепады высоты на пути: есть (ступеньки)

Их обустройство для инвалидов на коляске: да, пандусы

3.3 Организация доступности объекта для инвалидов – форма обслуживания*

№№ п/п	Категория инвалидов (вид нарушения)	Вариант организации доступности объекта (формы обслуживания)*
1.	Все категории инвалидов и МГН	Б, ДУ
	<i>в том числе инвалиды:</i>	
2.	передвигающиеся на креслах-колясках	Б
3.	с нарушениями опорно-двигательного аппарата	Б
4.	с нарушениями зрения	ДУ
5.	с нарушениями слуха	Б
6.	с нарушениями умственного развития	Б

* - указывается один из вариантов: «А» (объект, на котором выполнены требования действующих нормативных документов в области проектирования и строительства по всем функциональным зонам и всем критериям доступности), «Б» (объект, на котором выполнены требования действующих нормативов по основным функциональным зонам, которые обеспечивают достижение мест целевого посещения здания (объекта). При этом, приемлемым вариантом является организация специально выделенного пути и мест обслуживания, специальных участков для обслуживания маломобильных групп населения), «ДУ» (После исполнения организационного решения об альтернативной форме обслуживания (при обеспечении доступа с помощью постороннего лица, в том числе сотрудника учреждения, так и иным путем: дистанционно, на дому, в другом учреждении, на другом объекте данного учреждения и др.) объект признается **условно доступным**. Такое же решение может быть принято в случае выявления на объекте параметров структурно-функциональных элементов (например, наклон пандуса на входе, продольный или поперечный уклон на пути движения и т.п.), не соответствующих требованиям СНиП и СП, которые после согласования с потребителем (с общественными организациями инвалидов) могут быть приняты как приемлемые.), «ВНД» (в случае неисполнения требований нормативных документов в области проектирования и строительства (требований доступности) для МГН объект должен быть признан **временно недоступным** – до принятия решения об обустройстве и его исполнения, либо до организации альтернативной формы обслуживания маломобильных групп населения)* - указывается один из вариантов: «А», «Б», «ДУ», «ВНД»

4. Управленческое решение

4.1. Рекомендации по адаптации основных структурных элементов объекта

№№ п \п	Основные структурно-функциональные зоны объекта	Рекомендации по адаптации объекта (вид работы)*
1	Территория, прилегающая к зданию (участок)	Текущий ремонт
2	Вход (входы) в здание	Капитальный ремонт
3	Путь (пути) движения внутри здания (в т.ч. пути эвакуации)	Индивидуальное решение ТСР
4	Зона целевого назначения здания (целевого посещения объекта)	Индивидуальное решение с ТСР
5	Санитарно-гигиенические помещения	Технические решения невозможны из-за архитектурно – планировочных особенностей здания – памятника истории и культуры
6	Система информации на объекте (на всех зонах)	Индивидуальное решение с ТСР
7	Пути движения к объекту (от остановки транспорта)	Текущий ремонт
8	Все зоны и участки	Текущий и капитальный ремонт, индивидуальное решение с ТСР

*- указывается один из вариантов: «А» (объект, на котором выполнены требования действующих нормативных документов в области проектирования и строительства по всем функциональным зонам и всем критериям доступности), «Б» (объект, на котором выполнены требования действующих нормативов по основным функциональным зонам, которые обеспечивают достижение мест целевого посещения здания (объекта). При этом, приемлемым вариантом является организация, специально выделенного пути и мест обслуживания, специальных участков для обслуживания маломобильных групп населения), «ДУ» (После исполнения организационного решения об альтернативной форме обслуживания (при обеспечении доступа с помощью постороннего лица, в том числе сотрудника учреждения, так и иным путем: дистанционно, на дому, в другом учреждении, на другом объекте данного учреждения и др.) объект признается **условно доступным**

4.2. Период проведения работ: 2013 - 2014 г.г.

в рамках исполнения Плана адаптации объекта социальной инфраструктуры к потребностям инвалидов и других маломобильных групп населения.

4.3 Ожидаемый результат (по состоянию доступности) после выполнения работ по адаптации: Объект доступен полностью для инвалидов с нарушениями опорно-двигательного аппарата и инвалидов с умственными отклонениями, для глухих и слабослышащих и для инвалидов колясочников, доступен условно для слепых и слабослышащих, ДП (О,У,К, Г), ДУ (С).

Оценка результата исполнения программы, плана (по состоянию доступности): ДП (О,У,К, Г), ДУ (С).

4.4. Для принятия решения требуется, не требуется (нужное подчеркнуть): *требуется*
Согласование: -

Имеется заключение уполномоченной организации о состоянии доступности объекта (наименование документа и выдавшей его организации, дата), прилагается: -

4.5. Информация размещена (обновлена) на Карте доступности Хабаровского края (дата):
_____ 201 г. на сайте www.zhit-vmeste.ru

УТВЕРЖДАЮ
 Председатель комиссии
 Директор КГКУ «Центр
 социальной поддержки
 населения» по г.

Хабаровску
 В.Н. Сергиенко



"10" марта 2015г.

ПАСПОРТ ДОСТУПНОСТИ объекта социальной инфраструктуры

1. Общие сведения об объекте

- 1.1. Наименование (вид) объекта: КГБНУК «Дальневосточная государственная научная библиотека»
- 1.2. Адрес объекта: 680000, г. Хабаровск, ул. Муравьева – Амурского 1/72
- 1.3. Сведения о размещении объекта:
 - отдельно стоящее здание 3 этажей, 4000,5 кв. м
 - наличие прилегающего земельного участка: 1707,0 кв. м
- 1.4. Год постройки здания – 1902г., последнего капитального ремонта – 2013г.
- 1.5. Дата предстоящих плановых ремонтных работ: текущего - 2014 г., капитального _____

Сведения об организации, расположенной на объекте

- 1.6. Название организации (учреждения), (полное юридическое наименование – согласно Уставу, краткое наименование): Краевое государственное бюджетное научное учреждение культуры «Дальневосточная государственная научная библиотека», ДВГНБ.
- 1.7. Юридический адрес организации (учреждения): 680000, г. Хабаровск, ул. Муравьева-Амурского, 1/72
- 1.8. Основание для пользования объектом: оперативное управление
- 1.9. Форма собственности: государственная
- 1.10. Территориальная принадлежность: региональная
- 1.11. Вышестоящая организация (наименование): министерство культуры Хабаровского края
- 1.12. Адрес вышестоящей организации, другие координаты: г. Хабаровск, ул. Фрунзе, д. 61

2. Характеристика деятельности организации на объекте (по обслуживанию населения)

- 2.1 Сфера деятельности (здравоохранение, образование, социальная защита, физическая культура и спорт, культура, связь и информация, транспорт, жилой фонд, потребительский рынок и сфера услуг, другое) - культура
- 2.2 Виды оказываемых услуг: осуществление библиотечного, библиографического и информационного обслуживания пользователей библиотеки, в том числе по обеспечению их безопасности и комфортного пребывания в библиотеке.
- 2.3 Форма оказания услуг: (на объекте, с длительным пребыванием, в т.ч. проживанием, на дому, дистанционно): на объекте
- 2.4 Категории обслуживаемого населения по возрасту: (дети, взрослые трудоспособного возраста, пожилые; все возрастные категории): - все возрастные категории
- 2.5 Категории обслуживаемых инвалидов: инвалиды, передвигающиеся на коляске, инвалиды с нарушениями опорно-двигательного аппарата; нарушениями зрения, нарушениями слуха, нарушениями умственного развития: все категории инвалидов.

2.6 Плановая мощность: посещаемость (количество обслуживаемых в день), вместимость, пропускная способность: 500 человек.

2.7 Участие в исполнении индивидуальной программы реабилитации (ИПР) инвалида, ребенка-инвалида (да, нет): нет.

3. Состояние доступности объекта

3.1 Путь следования к объекту пассажирским транспортом

(описать маршрут движения с использованием пассажирского транспорта)

Ближайшая автобусная остановка – «Театр юного зрителя» (ТЮЗ), «Краевая библиотека» (район Комсомольской площади), автобусы: №№ 14, 34, 4, 1, 29, 56, 55 троллейбусы № 1, маршрутное такси №№ 71, 72, 60, 82, 79.

наличие адаптированного пассажирского транспорта к объекту: да

3.2 Путь к объекту от ближайшей остановки пассажирского транспорта:

3.2.1 расстояние до объекта от остановки транспорта около 50 м

3.2.2 время движения (пешком): 2 минут

3.2.3 наличие выделенного от проезжей части пешеходного пути (*да, нет*): да.

3.2.4 Перекрестки: *нерегулируемые; регулируемые, со звуковой сигнализацией, таймером; нерегулируемые - регулируемый*

3.2.5 Информация на пути следования к объекту: *акустическая, тактильная, визуальная; визуальная*

3.2.6 Перепады высоты на пути: есть (ступеньки)

Их обустройство для инвалидов на коляске: да, пандусы

3.3 Организация доступности объекта для инвалидов – форма обслуживания*

№№ п/п	Категория инвалидов (вид нарушения)	Вариант организации доступности объекта (формы обслуживания)*
1.	Все категории инвалидов и МГН	Б, ДУ
	<i>в том числе инвалиды:</i>	
2.	передвигающиеся на креслах-колясках	Б
3.	с нарушениями опорно-двигательного аппарата	Б
4.	с нарушениями зрения	ДУ
5.	с нарушениями слуха	Б
6.	с нарушениями умственного развития	Б

* - указывается один из вариантов: «А», «Б», «ДУ», «ВНД»

3.4 Состояние доступности основных структурно-функциональных зон

№№ п \п	Основные структурно-функциональные зоны	Состояние доступности, в том числе для основных категорий инвалидов**
1.	Территория, прилегающая к зданию (участок)	ДП (К, О, Г, У), ДУ (С)
2.	Вход (входы) в здание	ДП (Г, У), ДЧ (К, О), ДУ (С)
3.	Путь (пути) движения внутри здания (в т.ч. пути эвакуации)	ДП (О, У), ДЧ (К, Г), ДУ (С)
4.	Зона целевого назначения здания (целевого посещения объекта)	ДП (К, О, Г, У), ДЧ (С)
5.	Санитарно-гигиенические помещения	ДП (Г, У), ДЧ (К, О), ДУ (С)
6.	Система информации и связи (на всех зонах)	ДЧ (К, Г, О, У), ДУ (С)
7.	Пути движения к объекту (от остановки транспорта)	ДП - В

** Указывается: **ДП-В** - доступно полностью всем; **ДП-И** (К, О, С, Г, У) – доступно полностью избирательно (указать категории инвалидов); **ДЧ-В** - доступно частично всем; **ДЧ-И** (К, О, С, Г, У) – доступно частично избирательно (указать категории инвалидов); **ДУ** - доступно условно, **ВНД** – временно недоступно

3.5. Итоговое заключение о состоянии доступности объекта социальной инфраструктуры:: Объект доступен полностью для инвалидов с нарушениями опорно-двигательного аппарата и инвалидов с умственными отклонениями, доступен частично для глухих и слабослышащих и для инвалидов колясочников, доступен условно для слепых и слабослышащих, ДП (О,У), ДЧ (К, Г), ДУ (С).

4. Управленческое решение

4.1. Рекомендации по адаптации основных структурных элементов объекта

№№ п \п	Основные структурно-функциональные зоны объекта	Рекомендации по адаптации объекта (вид работы)*
1	Территория, прилегающая к зданию (участок)	Текущий ремонт
2	Вход (входы) в здание	Капитальный ремонт
3	Путь (пути) движения внутри здания (в т.ч. пути эвакуации)	Индивидуальное решение ТСР
4	Зона целевого назначения здания (целевого посещения объекта)	Индивидуальное решение с ТСР
5	Санитарно-гигиенические помещения	Технические решения невозможны из-за архитектурно – планировочных особенностей здания – памятника истории и культуры
6	Система информации на объекте (на всех зонах)	Индивидуальное решение с ТСР
7	Пути движения к объекту (от остановки транспорта)	Текущий ремонт
8	Все зоны и участки	Текущий и капитальный ремонт, индивидуальное решение с ТСР

*- указывается один из вариантов: «А» (объект, на котором выполнены требования действующих нормативных документов в области проектирования и строительства по всем функциональным зонам и всем критериям доступности), «Б» (объект, на котором выполнены требования действующих нормативов по основным функциональным зонам, которые обеспечивают достижение мест целевого посещения здания (объекта). При этом, приемлемым вариантом является организация, специально выделенного пути и мест обслуживания, специальных участков для обслуживания маломобильных групп населения), «ДУ» (После исполнения организационного решения об альтернативной форме обслуживания (при обеспечении доступа с помощью постороннего лица, в том числе сотрудника учреждения, так и иным путем: дистанционно, на дому, в другом учреждении, на другом объекте данного учреждения и др.) объект признается **условно доступным**

4.2. Период проведения работ: 2013 - 2014 г.г.

в рамках исполнения Плана адаптации объекта социальной инфраструктуры к потребностям инвалидов и других маломобильных групп населения.

4.3 Ожидаемый результат (по состоянию доступности) после выполнения работ по адаптации: Объект доступен полностью для инвалидов с нарушениями опорно-двигательного аппарата и инвалидов с умственными отклонениями, для глухих и слабослышащих и для инвалидов колясочников, доступен условно для слепых и слабослышащих, ДП (О,У,К, Г), ДУ (С). Оценка результата исполнения программы, плана (по состоянию доступности): ДП (О,У,К, Г), ДУ (С).

4.4. Для принятия решения требуется, не требуется (нужное подчеркнуть): *требуется*
Согласование: -

Имеется заключение уполномоченной организации о состоянии доступности объекта (наименование документа и выдавшей его организации, дата), прилагается: -

4.5. Информация размещена (обновлена) на Карте доступности Хабаровского края (**дата**):
_____ 2014 г. на сайте [www:zhit-vmeste.ru](http://www.zhit-vmeste.ru)

5. Особые отметки

Паспорт сформирован на основании:

1. Анкеты (информации об объекте) от «10» ИЮЛЯ 2014г.
2. Акта обследования объекта: от «25» НОЯБРЯ 2013г.

Председатель комиссии паспортизируемого объекта:

Генеральный директор ДВГНБ



Т.Ю. Якуба


Члены комиссии:

Директор технический



Д.А. Куликов

Начальник участка



А.В. Шернин

Инженер АХЧ



Д.А. Асеев

В том числе: представители общественных организаций инвалидов:

Председатель ХКО общероссийской общественной организации инвалидов «Всероссийское общество глухих»



Л.С. Грец

Председатель ХКО общероссийской общественной организации инвалидов «Всероссийское общество слепых»



Е.А. Зенкина

Председатель ХКО общероссийской общественной организации инвалидов «Всероссийское общество инвалидов»



В.П. Саржевский

Комиссия по проведению паспортизации приоритетных объектов
социальной инфраструктуры города Хабаровска

Председатель:

Заместитель директора ЦСПН по г. Хабаровску Н.М. Кандаурова _____

Члены комиссии:

Заместитель начальника ОСПН по Северному округу Т.Ю. Недбаева _____

Заместитель начальника ОСПН по Центральному округу Л.Н. Мотова _____

Заместитель начальника ОСПН по Южному округу С.А. Круглова _____

Заместитель начальника ОСПН по Железнодорожному округу

О.В. Зазулина _____

Начальник сектора ресурсного обеспечения А.С. Кузьмин _____

Ведущий специалист сектора ресурсного обеспечения Ю.А. Артамонов _____